



En 1999, il était proposé d'agrandir le centre sportif olympique existant en tant que centre sportif principal, de construire un nouveau stade de 100 000 places dans la zone réservée au sud du centre sportif olympique et d'agrandir le village olympique pour le nord et de construire du "21st Century Sports Center" au quartier ouest, comprenant piscine, gymnase et courts de tennis. Pour les réaliser, le gouvernement de Chine a dépensé 37 milliards euros, dont 64% est utilisé pour les constructions d'infrastructure, comme le périphérique 5 du Pékin. Ces infrastructures ne sont pas seulement utilisés pour les JO, mais aussi permettent de conduire le développement régional.

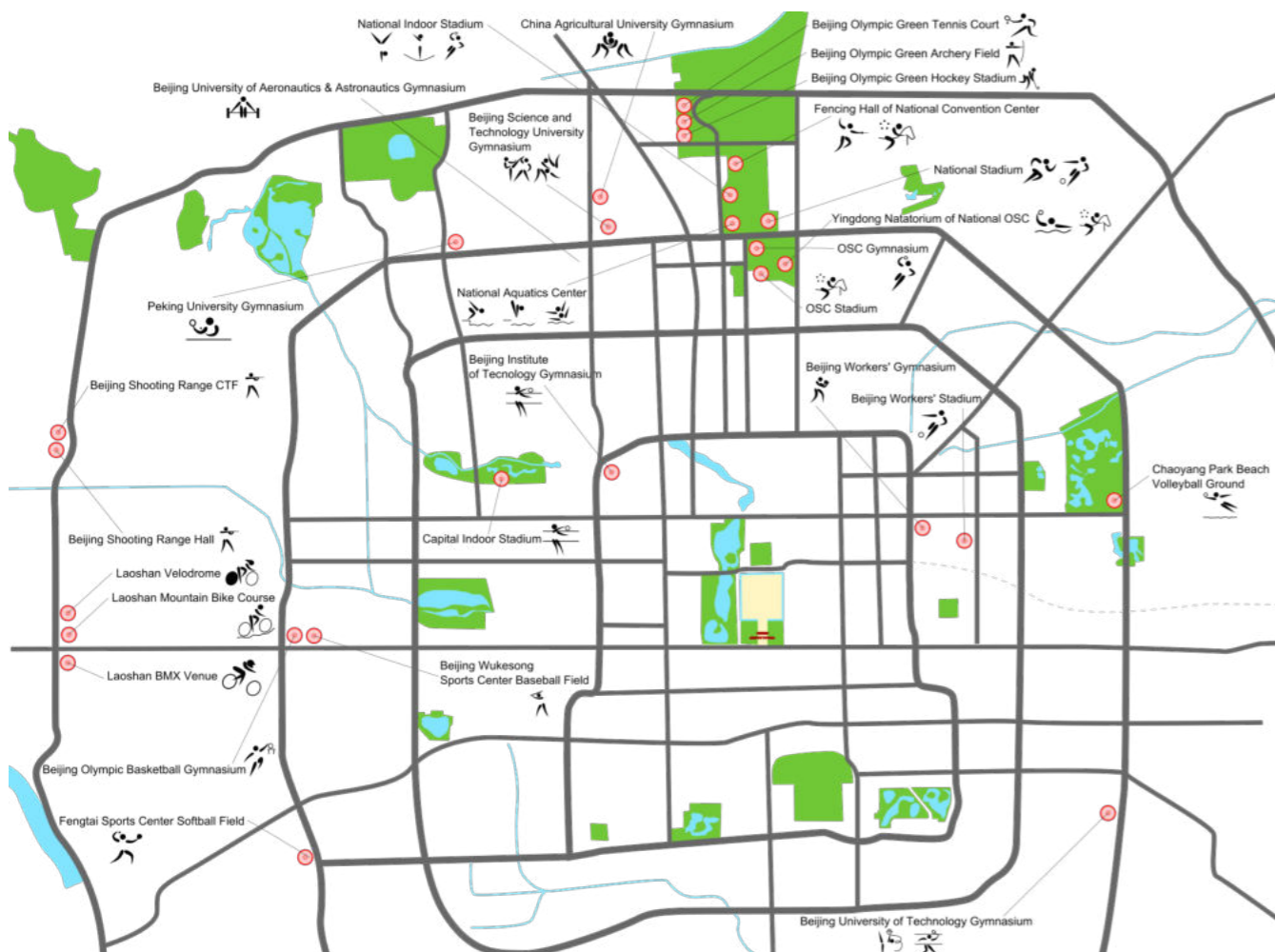
4 zones olympiques:

- parc olympique (zone majeure)
- zone d'université (stades d'université réquisitionnés)
- zone ouest (site principaux: Wukesong centre de sport et Laoshan centre de vélo)
- zone nord (Shunyi)

Les 31 sites olympiques sont répartis en trois catégories :

■ Nouvelle construction, ■ Reconstruction, ■ Construction temporaire.

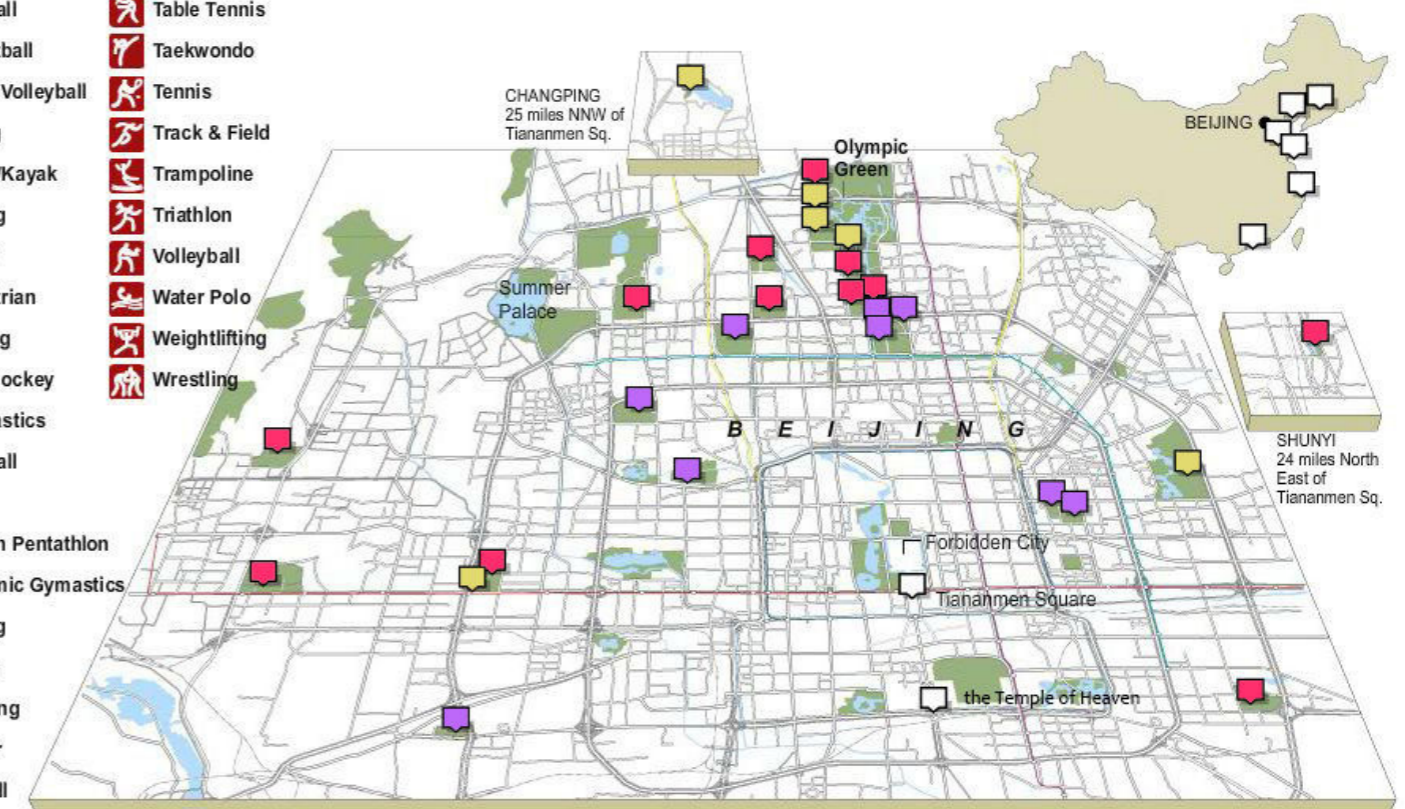
- 12 nouveaux sites : dont le stade national (nid d'oiseau), le centre national de natation (cube d'eau), le stade olympique de basketball de Pékin (stade Wukesong), etc.
- 11 sites rénovés : après les Jeux olympiques, le complexe sportif olympique reconstruit Centre Softball Le stade a été restauré en terrain de baseball.
- 8 sites temporaires : Après les Jeux Olympiques, certains sites ont été démolis et d'autres ont été utilisés à d'autres fins.



SPORTS

- | | |
|---------------------|----------------|
| Archery | Swimming |
| Badminton | Sync. Swimming |
| Baseball | Table Tennis |
| Basketball | Taekwondo |
| Beach Volleyball | Tennis |
| Boxing | Track & Field |
| Canoe/Kayak | Trampoline |
| Cycling | Triathlon |
| Diving | Volleyball |
| Equestrian | Water Polo |
| Fencing | Weightlifting |
| Field Hockey | Wrestling |
| Gymnastics | |
| Handball | |
| Judo | |
| Modern Pentathlon | |
| Rhythmic Gymnastics | |
| Rowing | |
| Sailing | |
| Shooting | |
| Soccer | |
| Softball | |

SOURCES: Beijing 2008 Olympic Games; Sasaki Associates, Inc; Google Earth

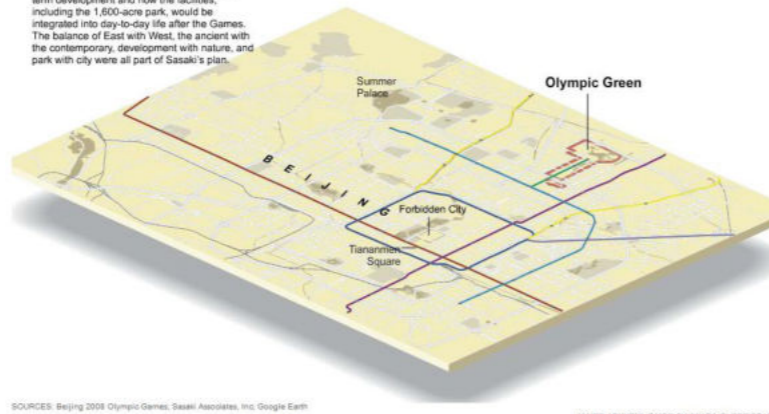


JAMES ABUNDIS, DAIGO FUJIWARA/GLOBE STAFF

Pékin - 2008

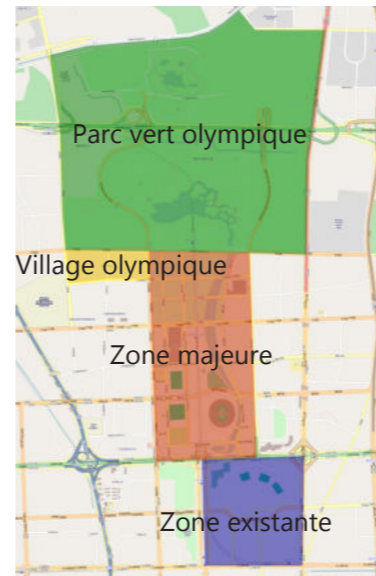


Olympic Green's design
Sasaki Associates focused on Beijing's long-term development and how the facilities, including the 1,600-acre park, would be integrated into day-to-day life after the Games. The balance of East with West, the ancient with the contemporary, development with nature, and park with city were all part of Sasaki's plan.

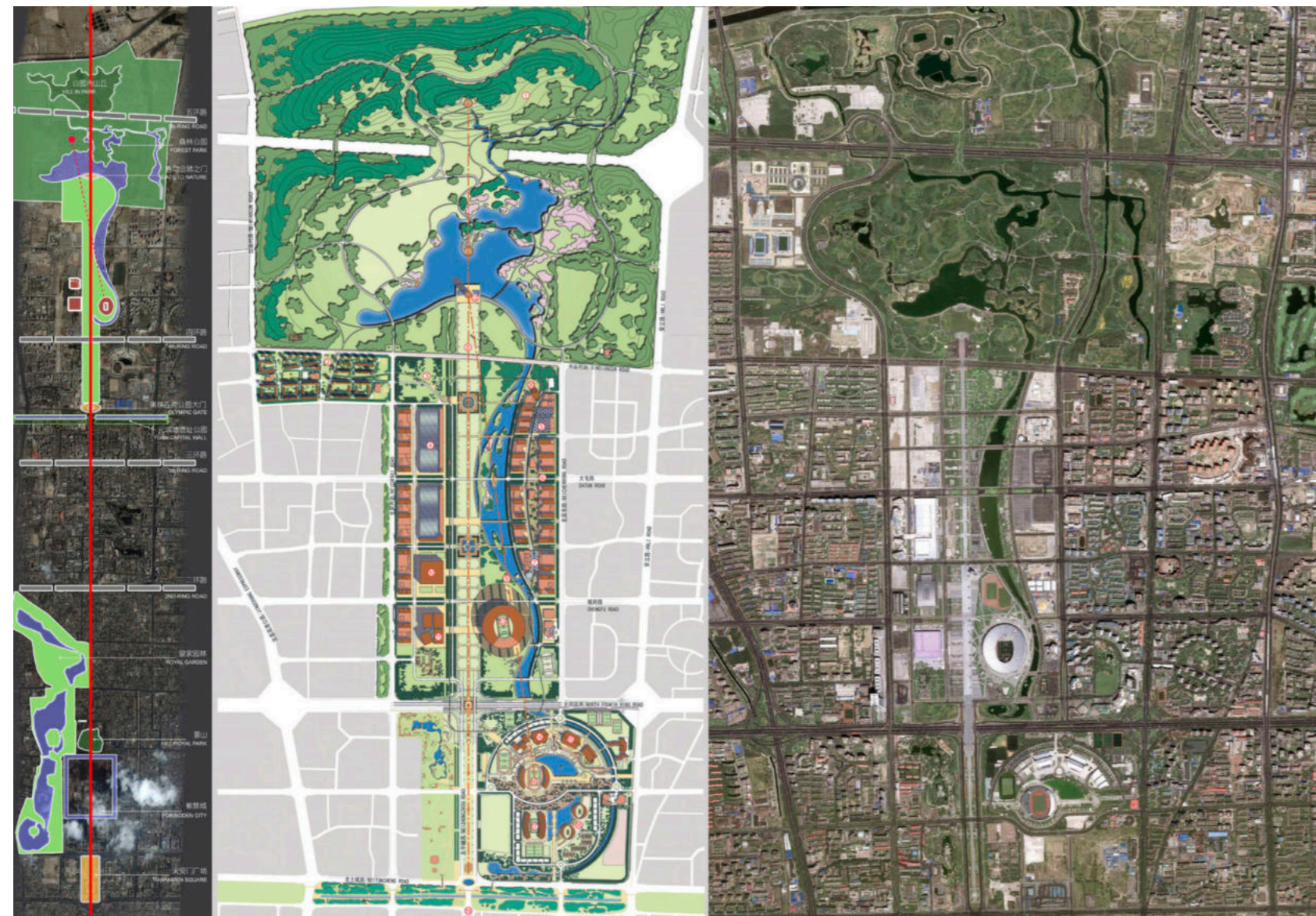
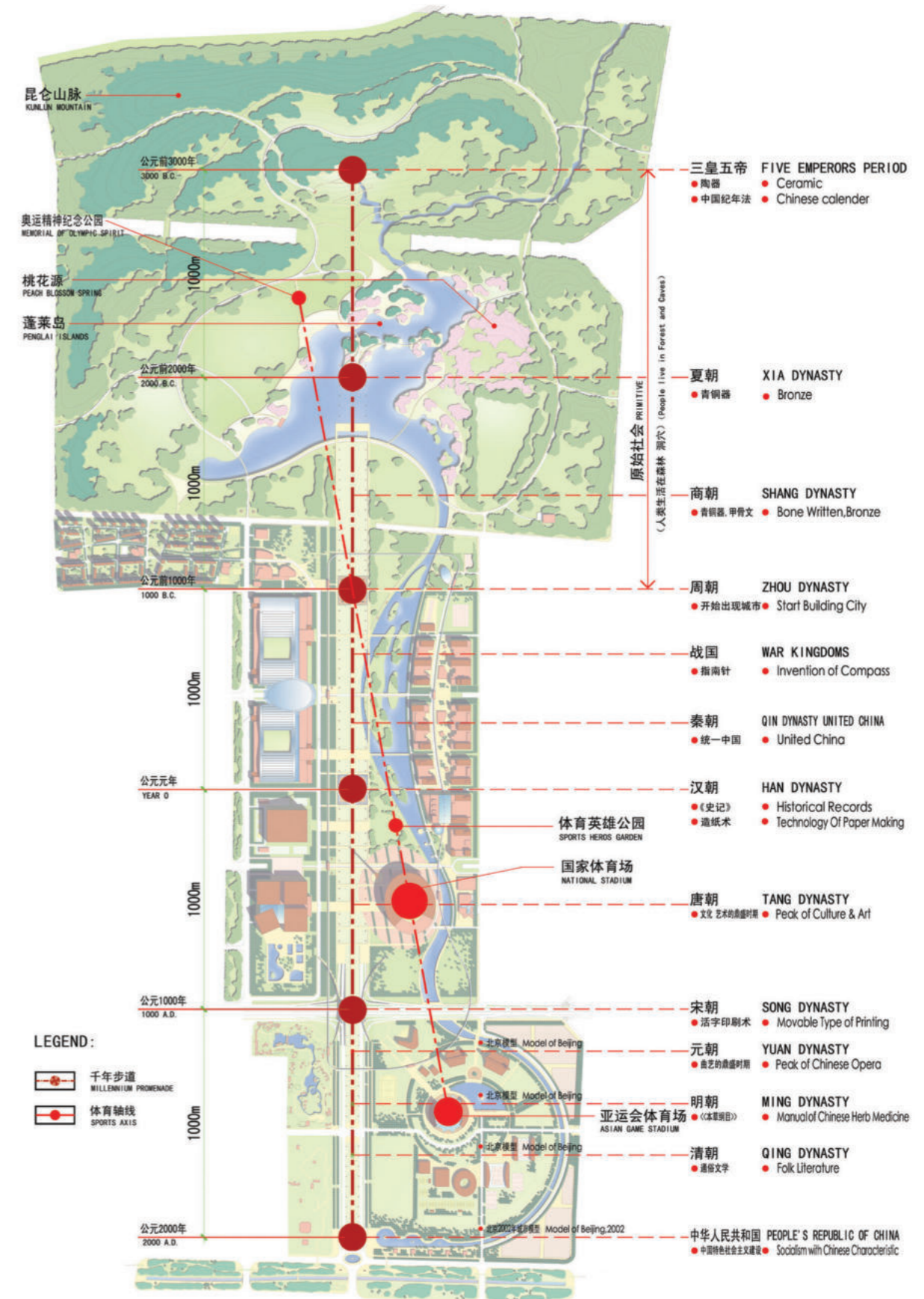


SOURCES: Beijing 2008 Olympic Games; Sasaki Associates, Inc; Google Earth

JAMES ARUNDIS, DAVID FUJIMURA/GLOBE STAFF



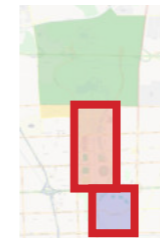
Parc Olympique



En novembre 2003, la sollicitation de propositions d'aménagement paysager pour la zone centrale du parc olympique et du parc forestier a eu lieu. La proposition conjointe de **Sasaki Architects** et de **l'Institut d'urbanisme et de design de Beijing Tsinghua** a été la gagnante, et l'axe central a été nommée pour la première fois "l'axe menant à la nature".

Surface: 1135 ha
Année de construction: 2003-2008 (sauf zone existante qui est construite pour jeux d'Asie 1990)
Distance du centre-ville: 10km
4 Zones
Site avant les jeux: réservé pour le centre administratif

Pékin - 2008



Zone des Stades Olympiques

2 épreuves, 10.600 athlètes et plus de 3 millions de touristes

est offert 11 nouvelles infrastructures en plus
tres villes chinoises recevront des épreuves.

Centre national de natation
Une structure extérieure entoure les 5 piscines, composée de 3.000 coussins d'air fournissant isolation et résistance au vent. Cet habillage de bulles lui donne son appellation de Cube d'eau.
COÛT 100 millions d'euros CAPACITÉ 17.000 places SURFACE 80.000 m²

Le stade national
Un entrecroisement de poutrelles et de tubes rappelant les brindilles d'un nid d'oiseau.
COÛT 310 millions d'euros CAPACITÉ 91.000 places SURFACE 250.000 m²

Natation, plongeon, natation synchronisée, water-polo.

Athlétisme, football, cérémonie d'ouverture et de clôture.



Complexe d'équipements:

Zone existante:

- Centre sportif olympique
- Gymnase du Centre sportif olympique
- Piscine de Yingdong

Zone majeure:


- Stade national (Nid d'oiseau)
- Centre national de natation (Water Cube)
- National Indoor Stadium
- China National Convention Center
- La tour du studio multifonctionnel olympique
- Tour numérique de Pékin
- Intercontinental Beichen Hotel Beijing

Surface: 315ha (zone majeure) + 164ha (zone existante)

Année de construction: 2003-2008 (sauf zone existante qui est construite pour jeux d'Asie 1990)

Distance du centre-ville: 10km

Le gouvernement a choisi la partie nord de la ville, qui était relativement mature en raison des Jeux asiatiques, pour construire le Centre olympique, pour agrandir le Centre sportif olympique au nord et utiliser la réservation du centre administratif initialement prévue sur l'extension nord de l'axe central à modifier au Parc olympique.



Pékin - 2008



Village Olympique

Localisation: entre périphérique 4 et 5

Capacité du village: 17200 lits. Accueilli 16000 athlètes et serveurs pendant jo et 7000 personnes pendant jp (jeux paralympique)

Nombre de bâtiment: 42 résidences + 5 bâtiments de service

Nombre d'appartement: 2963

Hauteur des résidences: 6 étages (22 résidences), 9 étages (20 résidences)

Surface: 66ha

Zone résidentielle: 27,55ha

Zone internationale: 38,45ha

Densité d'appartement: 107 appartements/ha

Typologie urbaine: Au sud de la rue de kehui: des barres résidentielles orientées nord-sud avec des bâtiment de service. Au nord de la rue de kehui: zone en mélangeant l'espace de restauration, le centre de sport, le parking, le centre de journaliste et le centre de loisir

Architectes: LIU Jing (Beijing urban engineering design & research institute), LI Dan (Tianhong Yuanfang Construction Company Design)

Usage après les jeux: logements privés

Site avant les jeux: centre scientifique et habitation de la population flottante

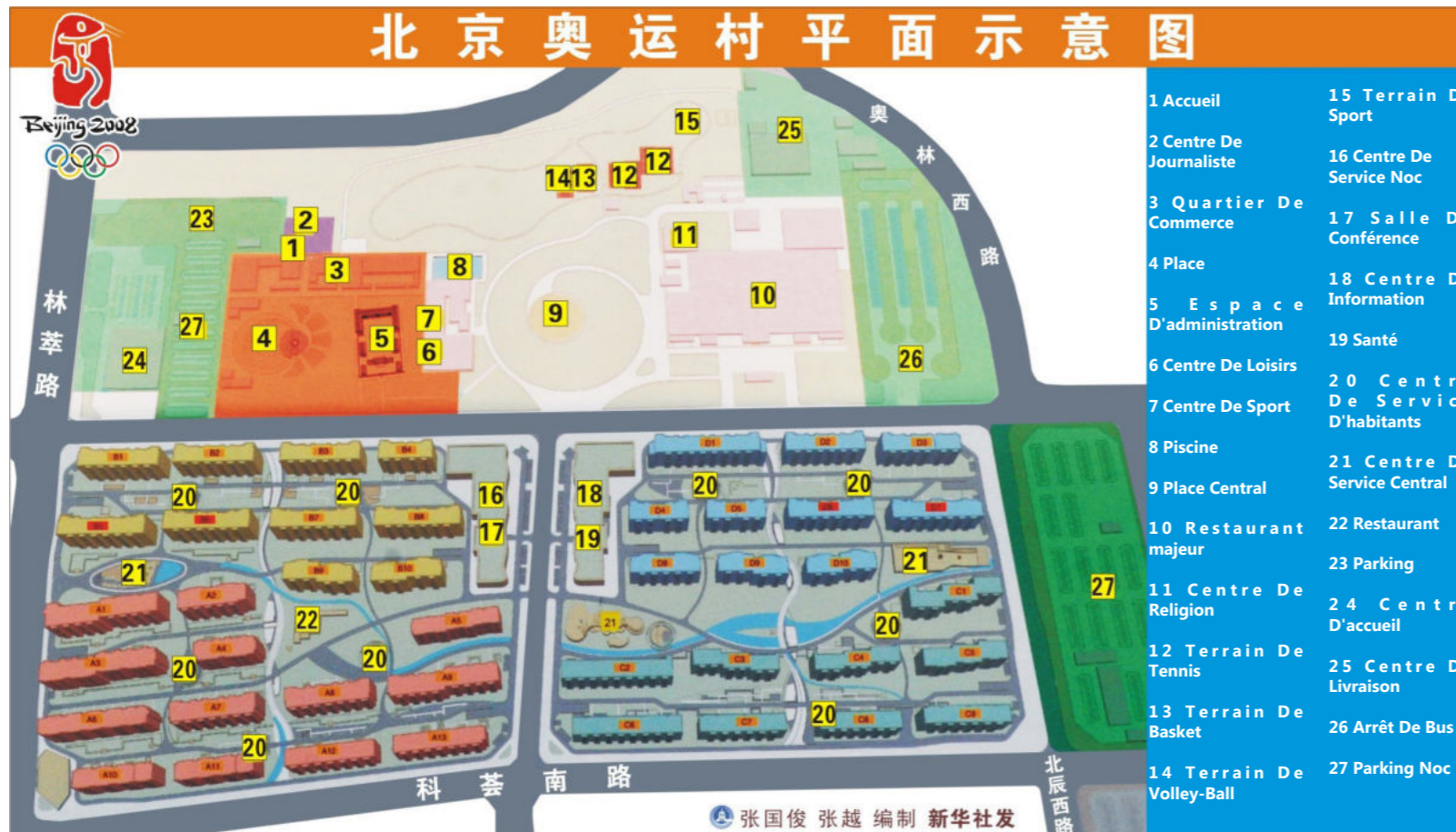


Distance du grand stade: 3km

Distance du centre-ville: 10km



différentes typologies des appartements

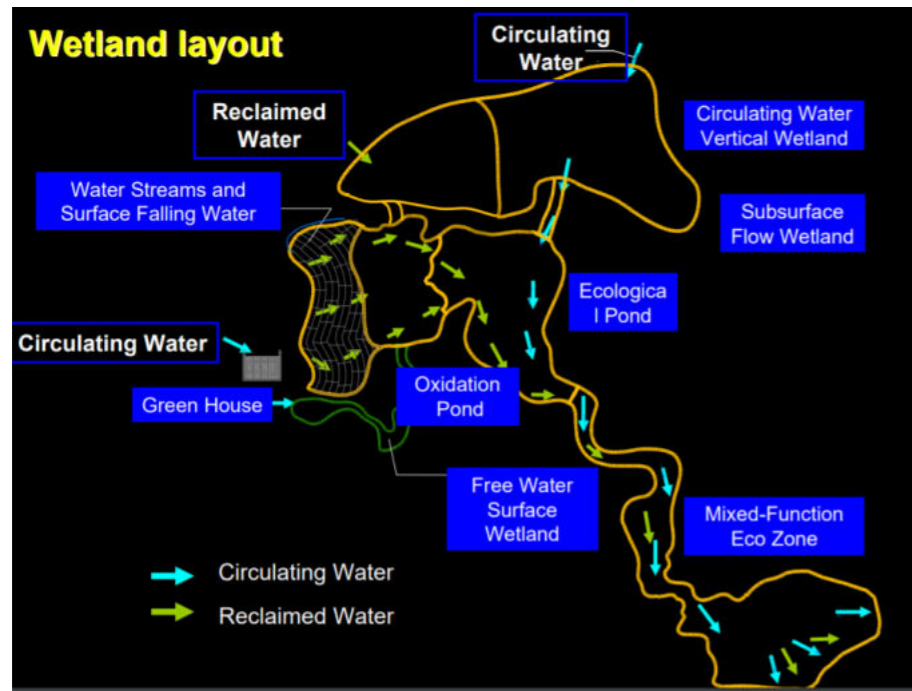
plan masse



Pékin - 2008



Parc Vert Olympique



Surface: 680ha
Surface de l'eau: 67,7ha

Hauteur de la montagne yangshan: 48m

Output annuel d'oxygène: 5400t
Recharge d'eau annuel: 67.5m3
Humidité forestier: 27% plus que les autres



Area of Green	Quantity of Trees	Shrubs	Groundcovers
>450 ha	>530,000	>60 species	>80 species

Diagram of Planting Space



Pékin - 2008

Wukesong Centre de Sport



Complexe d'équipements:
 Stade Wukesong
 Wukesong - terrain de base-ball
 Centre de service

Surface: 52ha
Année de construction: 2005-2007

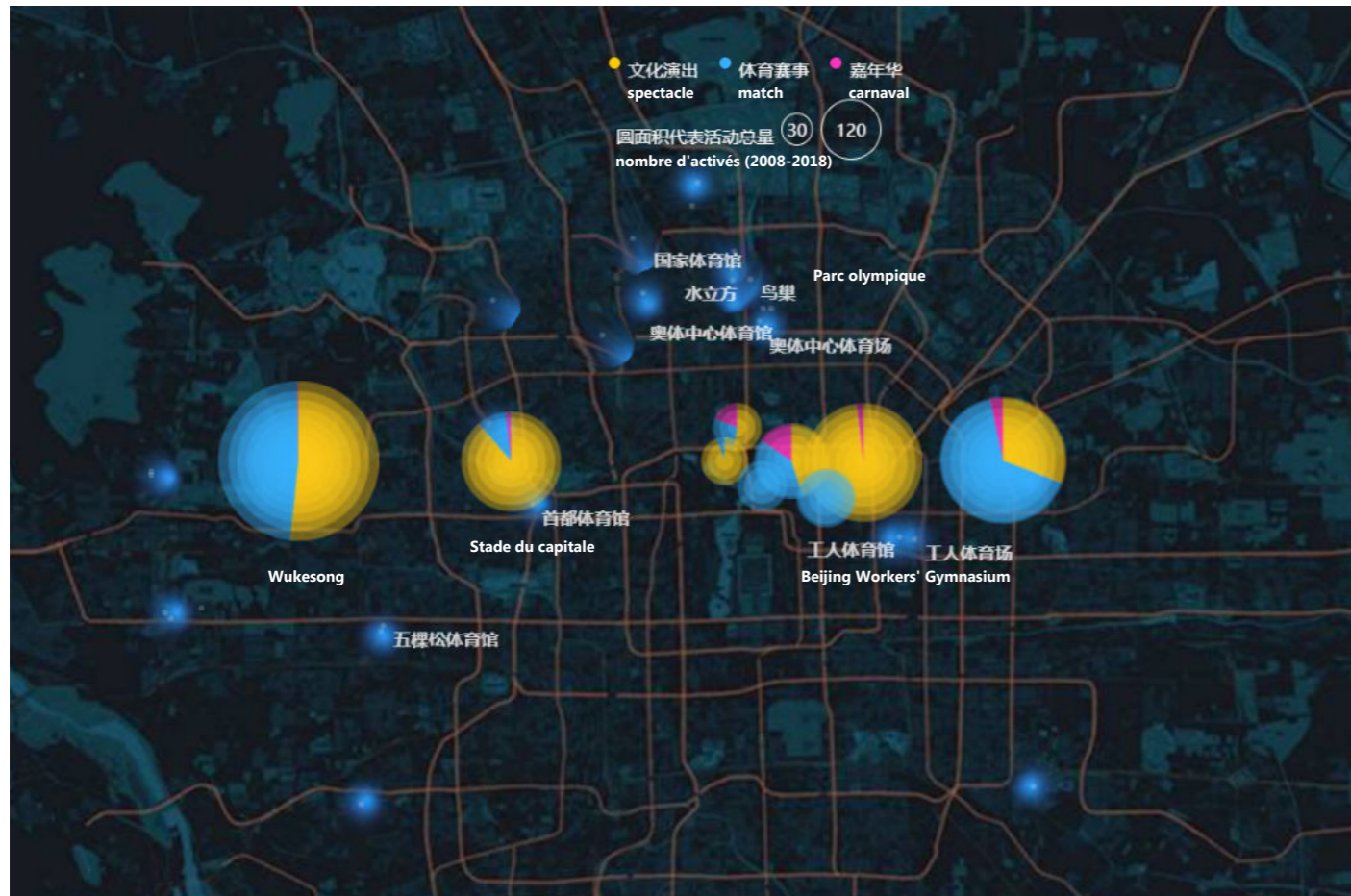
Distance du village olympique: 14km
Distance du centre-ville: 10km

Stade Wukesong
Capacité: 14000 places
Typologie: stade de basket
Utilisation d'aujourd'hui: organisation du concert et du match
Architecte: GU Yonghui



Pékin - 2008

Aujourd'hui - Sites Olympiques





L'utilisation des sites après le match comprend généralement : la tenue d'activités culturelles et sportives, la remise en forme des résidents, l'entraînement de l'équipe nationale, la tenue de conférences, les bases d'entraînement des jeunes, les attractions touristiques, etc. Parmi eux, la tenue d'activités culturelles et sportives est la principale utilisation après le match.

Le Nid d'oiseau est le stade principal des Jeux olympiques de Pékin en 2008. Il est situé dans la zone centrale du parc olympique de Pékin et peut accueillir 91 000 spectateurs. Trop de capacité n'est parfois pas une bonne chose, car cela signifie trop de pression sur les organisateurs pour récupérer les coûts. C'est aussi la raison pour laquelle peu d'artistes osent donner un concert au Nid d'oiseau. En plus d'accueillir des événements, la particularité du Nid d'Oiseau est qu'il est devenu une attraction touristique en soi, et les billets sont devenus l'un des revenus.

En plus d'être des sites pittoresques, le Water Cube et la piscine de Yingdong sont ouverts aux résidents en tant que lieux de baignade et de remise en forme, et le tarif est de 50 yuans pour deux heures.

La plus grande densité de population est le gymnase de l'école, qui est lié au nombre d'étudiants.

Certaines salles ont une activité inférieure, elles sont loin de la ville, de la circulation inconfortable, telle que le centre du vélo de la montagne Lao. Il existe également des sites inactifs pour concevoir des compétitions professionnelles et ne répondent pas aux besoins du public.



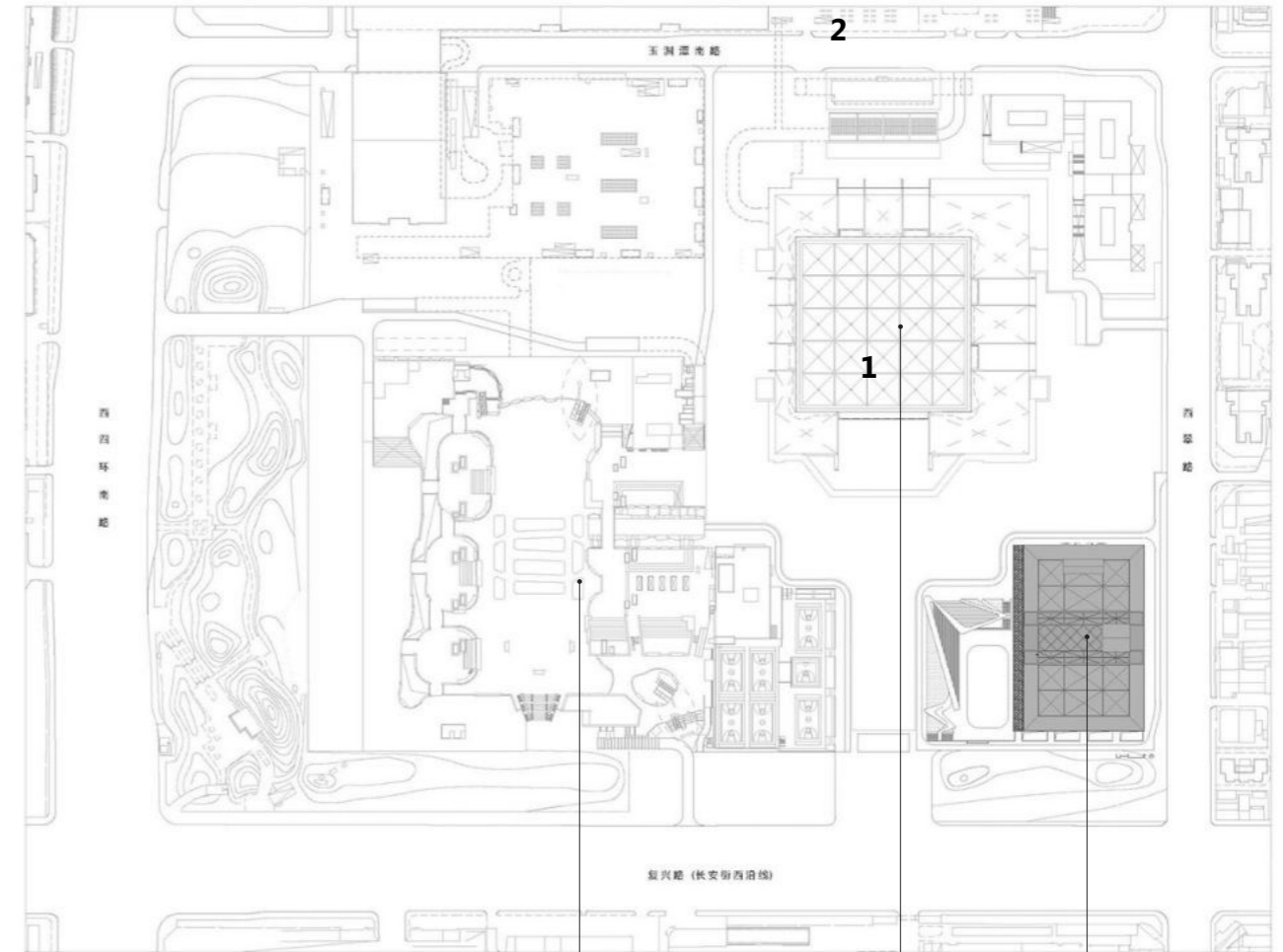
Le Nid d'oiseau-passerelle de tourisme



Quartier de la Montagne Lao-école de voiture

Pékin - 2008

Aujourd'hui - Wukesong Centre de Sport



Rénovation
(terrain de base-ball > centre commercial)

Existant
(stade de basket)

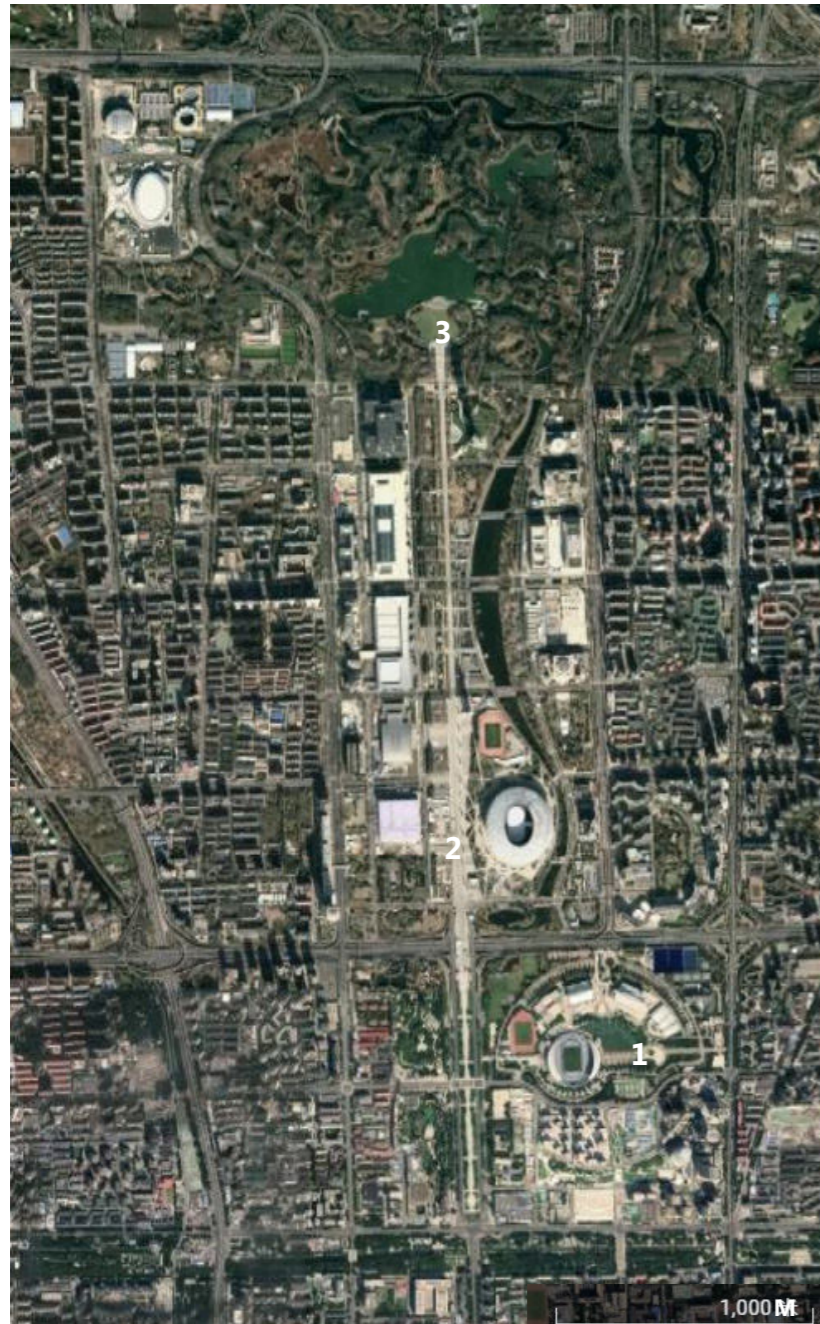
Nouveau
(centre de patinage)



Pékin - 2008



Ligne de métro: Avant/Après



Aujourd'hui - Village Olympique



Héritage des JO de Pékin de 2008

Les Jeux ont également abouti au développement complet du principal réseau routier de Beijing et à l'extension massive et à la rénovation du métro de la ville : plusieurs lignes souterraines ont été construites, tout comme une liaison ferroviaire à grande vitesse jusqu'à Tianjin.

En tout, la capacité de transport public s'est accrue de 4,5 millions de voyageurs avant les Jeux de 2008, ce qui a permis de désengorger le trafic routier et de fournir l'un des nombreux héritages environnementaux des Jeux. Les pouvoirs publics ont également investi 140 milliards CNY (environ 19 milliards EUR) pour l'amélioration de la qualité de l'air. 60 000 chaudières à charbon ont ainsi été modernisées pour réduire les émissions néfastes et plus de 4 000 bus publics ont été convertis pour pouvoir rouler au gaz naturel.

« La durabilité est la valeur fondamentale que le Comité International Olympique essaye d'incarner. La réutilisation des sites construits pour 2008 s'inscrit dans la philosophie du CIO, tout en permettant une réduction significative des coûts d'organisation des Jeux Olympiques d'Hiver de 2022, a indiqué Wang Hui, porte-parole de Beijing 2002. Les Jeux de 2008 ont laissé un héritage solide, tels que des sites accessibles et un système de transports urbains que nous continuons à utiliser. Toutes ces installations et ces atouts fonctionnent efficacement depuis, et offriront à Beijing un avantage précieux pour 2022. »

«L'héritage des JO de 2008 profitera à Beijing 2022» CIO 2021

Essor du sport

Le tennis et le basketball sont deux des meilleurs exemples de la manière dont Beijing 2008 a dynamisé la participation du public au sport. Les Jeux ont contribué à alimenter un investissement de quatre milliards de dollars américains dans le tennis en Chine et ont stimulé la participation, et ce à tel point qu'il y a maintenant environ 14 millions de joueurs dans le pays, contre un million en 1988.

«L'héritage de Beijing 2008» CIO 2021

L'héritage pas toujours glorieux de Pékin 2008

Dix ans après les JO de Pékin, les sites des compétitions connaissent des destins opposés, avec notamment le parcours de BMX et le bassin d'eau vive laissés à l'abandon. (Reportage Greg Baker/AFP)

L'Equipe

Le gouvernement chinois a lui investi près de 44 milliards de dollars pour accueillir la compétition en 2008, qui constituent de loin les Jeux les plus chers de l'histoire. Celui-ci n'est pas non plus exempt de tous reproches dans la conservation des lieux de sport. Les clichés captés dix ans après par une photographe de l'AFP peuvent en attester. Terrains en friche, tribunes poussiéreuses, charpentes rongées par l'humidité et la rouille... une majorité des sites sont aujourd'hui à l'abandon. La nature y reprend ses droits, les rendant inutilisables.

Sur les 37 sites de compétition des JO 2008, douze étaient entièrement construits pour l'occasion, alors que onze avaient été rénovés, et huit n'étaient que temporaires. Alors que Pékin se prépare à accueillir les JO d'hiver 2022, ces photos des mascottes datant 2008 déchirées, gisant au milieu des mauvaises herbes, pourraient être vus d'un mauvais œil par le Comité Olympique (CIO).

«Une partie des sites des JO de Pékin laissés à l'abandon» Le Figaro 2018

SOURCES

- <https://datanews.caixin.com/interactive/2018/olympics0808/>
- <http://abbs.com.cn/at+d/2008/11/118-123.pdf>
- https://www.asla.org/uploadedFiles/CMS/Business_Quarterly/0810-Beijing%20Olympic%20Forest%20Park-Hu%20Jie-2.pdf
- <https://www.sasaki.com/zh/projects/2008-beijing-olympics/>
- <https://zhuanlan.zhihu.com/p/362231818>
- <http://news.cn/>
- https://fr.wikipedia.org/wiki/LeSports_Center
- <https://olympics.com/cio/news/beijing-2008-debut-de-la-construction-du-village-olympique-de-beijing>
- <https://bj.lianjia.com/xiaoqu/1111027374466/huxing/pg2/>
- <https://www.lesechos.fr/2008/08/jeux-olympiques-le-defi-demesure-de-la-chine-495318>
- <https://www.travelchinaguide.com/beijing-olympic/venues.htm>
- <https://architectureofthegames.net/2008-beijing/beijing-2008-venues/>
- <https://earth.google.com/web/>

ARTICLES

- <https://olympics.com/cio/news/l-heritage-de-beijing-2008-au-service-des-jeux-d-hiver-de-2022-afin-d-encourager-la-pratique-sportive-en-chine>
- <https://olympics.com/cio/news/l-heritage-des-jeux-olympiques-de-2008-profitera-a-beijing-2022#:~:text=Les%20Jeux%20de%202008%20ont%20laiss%C3%A9%20un%20h%C3%A9ritage%20solide%2C%20tels,un%20avantage%20pr%C3%A9cieux%20pour%202022.%20%C2%BB>
- <https://www.lequipe.fr/Tous-sports/Diaporama/L-heritage-pas-toujours-glorieux-de-pekin-2008/7025>
- <https://www.lefigaro.fr/le-scan-sport/2018/08/11/27001-20180811ARTFIG00054-une-partie-des-sites-des-jeux-olympiques-de-pekin-laisse-a-l-abandon.php>

VILLAGE OLYMPIQUE DE MONTRÉAL : UN MONDE GROUILLE SOUS LES PYRAMIDES

Visite d'un « Grand Hôtel » qui a perdu un peu de sa superbe.

«CE N'EST PAS LUXUEUX, C'EST PLUS DU FANTASME HISTORIQUE.»

Renaud nous fait faire le tour de la propriété. Il tente de nous montrer la terrasse commune du 20e, « elle était déjà fermée avant pandémie. Et puis regardez, ils ont rempli la piscine juste pour l'opération séduction des portes ouvertes ». On marche devant les bureaux du Tribunal administratif du logement du Québec, devant l'Aide aux Villageois géré par une femme nommée Rita « elle s'assure que les plus âgés soient bien et aient leurs médicaments », jusqu'au sous-sol où loge un immense stationnement. « L'hiver c'est bourré de fuites, mais quel espace! » lance-t-il en nous montrant le lave-auto.

Article de Jean Bourbeau 30 juillet 2021
Site : urbania.ca

Que reste-t-il des Jeux olympiques de Montréal?

Un élément clé de notre patrimoine olympique

Après les Jeux, les résidences olympiques se transforment en appartements de luxe. En 1977, on aménage un terrain de golf de trois trous derrière les pyramides, ravivant ainsi l'ancienne fonction du site. À l'époque, certains souhaitaient voir au moins une partie des logements offerts à des prix abordables, mais l'idée n'a pas été retenue. D'autres projets ont eu pour objectif d'ajouter des logements sur le terrain du Village, qui offre un important potentiel résidentiel.

Les pyramides, qui relevaient de la Régie des installations olympiques, ont été cédées à l'entreprise privée en 1998. Le respect de leur valeur patrimoniale n'est donc plus assuré, malgré leur importance historique. Ainsi, il a fallu attendre jusqu'en 2013 pour que les pyramides aient droit à des travaux de restauration majeurs. Ces bâtiments, payés par les contribuables et témoins d'une page importante de l'histoire de Montréal, méritent le respect et l'assurance d'une protection à long terme.

Aujourd'hui, les résidents du complexe profitent entre autres de plusieurs commerces, d'une bibliothèque, d'une piscine intérieure chauffée et d'un centre de conditionnement physique, tout en étant à distance de marche du golf, du Biodôme, du Planétarium, du Jardin botanique et, bien sûr, du Stade olympique.

Cet article est une version remaniée d'un article paru dans le numéro 30 du bulletin imprimé Montréal Clic, publié par le Centre d'histoire de 1991 à 2008, et des textes de l'exposition Montréal fête ses Jeux, présentée dans le hall d'honneur de l'hôtel de ville du 18 juillet au 1^{er} septembre 2006.

Article de Monique Laforge le 26 février 2016
Site : ville.montreal.qc.ca

« Quand nous avons su qu'un penthouse se libérait, nous avons sauté sur l'occasion. La lumière est exceptionnelle. Jusqu'ici c'est une expérience positive », renchérit Josée. Leur appartement a le luxe d'être situé à l'extrémité de la tour C, au 19^e et dernier étage. Une position privilégiée leur permettant d'avoir d'une part bien peu de voisins, grâce au concept de la pyramide, ainsi qu'une gigantesque terrasse surplombant l'est de la ville.

« En raison de la pandémie, plusieurs services ont été retirés, c'était aussi une opportunité pour l'administration d'économiser alors que les loyers ont augmenté. Ce n'est pas mon intention de me plaindre pour rien, mais la limitation des services est criante. Les portes sont parfois brisées, les ascenseurs sont souvent défectueux, les tuiles à l'extérieur du rez-de-chaussée sont bancales, voire dangereuses pour l'équilibre des gens plus âgés. Bon j'arrête ! Je suis trop vieux pour faire la révolution! » me dit-il ricanant en me conduisant vers la sortie de son 4 et demi.

L'UTILISATION POST-OLYMPIQUE

football

La **Alouettes de Montréal** de **Ligue canadienne de football** Ils ont été les principaux utilisateurs du stade à la suite des Jeux olympiques, le déplacement de leurs matchs à domicile de la saison 1976 à celle de 1986. L'équipe de football est retournée brièvement pour les saisons 1996 et 1997, mais utilise maintenant l'installation que pour quelques matchs de la régulière saison et pour les matchs à domicile dans les séries éliminatoires. Le stade a également accueilli six éditions **Coupe Grey** (1977, 1979, 1981, 1985, 2001 et 2008). Le stade détient le cinquième record de participation dans l'histoire de la LCF: 69,093 spectateurs pour le match joué le 6 Septembre 1977 entre les Alouettes et Argonauts de Toronto.

En 1988, il y a le défi Molson a joué entre deux équipes de NFL (i **Cleveland Browns** et Jets de New York), Les deux autres équipes du même alliage (i Patriots de la Nouvelle-Angleterre et **Pittsburgh Steelers**) Ils ont joué dans l'édition 1990 du Bowl américain.

En 1991 et en 1992, a accueilli la machine de Montréal de WLAF. Le 6 Juin, 1992 a également accueilli la deuxième édition de la finale de la Ligue, la Coupe du monde, où la Surge Sacramento vainquit la Orlando Tonnerre 21-17 devant 23,789 fans.

base-ball

En 1977, le stade est devenu le terrain pour les matchs à domicile du Expos de Montréal de **Major League Baseball**, 81 jeux par an jusqu'à ce que la franchise ne se déplace pas à Washington, DC après la saison 2004 14 Avril 1977 Il a été joué dans le stade du premier match de baseball. Devant 57592 les Expos a perdu 7-2 contre Phillies de Philadelphie. Le point culminant de l'histoire des en 1981, les Expos est venu aux séries éliminatoires quand ils ont perdu la Ligue nationale de Championship Series contre Los Angeles Dodgers: Leur maison de l'usine, le 19 Octobre 1981, les Expos a perdu le cinquième match décisif 2-1 dans la neuvième manche de home-run à Rick Monday. En 1982, l' Toutes les étoiles jeu II a été joué au Stade olympique devant 59,057 fans, le record du stade de baseball. Avant la saison 1992 a été fait une révision majeure de la configuration du stade, ce qui porte les fans plus proche de l'action et de réduire la capacité de 46.000 sièges. Le 29 Septembre 2004, les Expos ont joué leur dernier match à Montréal perdant 9-1 contre Marlins de la Floride en face de 31,395 fans.

Le toit est à seulement 53 mètres au-dessus du terrain de jeu. En conséquence, un grand nombre de « pop-up » et en dehors du terrain à long ont frappé le toit, ce qui nécessite verniciarvi de lignes orange pour diviser les boules dans les sorties du champ de ceux qui étaient valables.



[Plus de détails sur l'image](#) ::

© 1976 / Comité International Olympique (CIO).
PHO10013529.



Le stade lors d'un match de base-ball

Site : boowiki.info

Une œuvre d'art architecturale unique

Mais ce qui symbolise les Jeux olympiques de 1976 est sans contredit le Stade olympique.

Cependant, le milliard de dollars investi à l'époque, sans compter les coûts supplémentaires pour le parachèvement du mât et du fameux toit, a fait couler beaucoup d'encre et suscite encore aujourd'hui la controverse. Il n'en demeure pas moins que le Stade constitue une œuvre d'art architecturale unique en son genre. Alors que les concepteurs de stades misent habituellement sur la compétence technique des ingénieurs, le maire Drapeau a d'abord fait appel à un architecte célèbre, Roger Taillibert. Luc Noppen écrit de Taillibert que « son propos était d'utiliser la matière (le béton) pour ériger un ensemble dont la forme dynamique évoque la tension, l'effort, mais aussi l'équilibre et l'harmonie, le tout pour traduire dans l'espace la thématique olympique. »

Aujourd'hui, le Stade olympique est considéré comme l'une des principales attractions touristiques de Montréal. Le sport y est encore à l'honneur avec la présentation de matchs de football et de soccer. De nombreux spectacles et salons y sont aussi présentés. Quant au vélodrome, il a été transformé pour recevoir le Biodôme, et des appartements ont été aménagés dans l'ancien Village olympique.

Cet article est paru dans le numéro 30 du bulletin imprimé Montréal Clic, publié par le Centre d'histoire de 1991 à 2008.

Site : ville.montreal.qc.ca

DIMANCHE, 16 JUIL. 2006. 13:38

Partager    

MONTREAL (PC) - Au 30e anniversaire des Jeux olympiques de Montréal, force est de constater que l'héritage de ces Jeux est plutôt mitigé.

Le Stade olympique, symbole le plus évident de l'événement, complété plusieurs années après la tenue des Jeux, n'est pratiquement plus utilisé pour le sport, exception faite de la piscine, et son entretien soulève autant sinon plus de préoccupations que son utilisation.

Le vélodrome, au grand déplaisir de son concepteur, Roger Taillibert, a été transformé en Biodôme, ou en "cage à pingouins", comme l'a déjà désigné avec mépris l'architecte français. Celui-ci souhaitait que toutes les installations, après les Jeux, soient consacrées à promouvoir la pratique du sport par les jeunes. Le mât du stade, par exemple, qui n'a jamais servi, devait accueillir des gymnases et autres équipements sportifs.

Francis Millien, qui était à l'époque et est toujours agent technique en sport à la Ville de Montréal, estime qu'il était illusoire de croire à la pérennité du caractère sportif de certaines installations, notamment le vélodrome: "C'est vrai que c'était bien dommage pour tous les adeptes du cyclisme mais est-ce qu'il y avait régulièrement suffisamment de gens qui faisaient du cyclisme de piste pour justifier que cette installation-là reste un vélodrome plutôt que de servir à autre chose?"

Il fait valoir, cependant, que d'autres installations ont rempli leur mission au-delà de tout espoir: "Celles qui ont vraiment été construites dans ce but et qui pouvaient continuer à recevoir des activités populaires et pour le public en général ont quand même continué. Je pense que le Centre Claude-Robillard, notamment, est probablement l'installation la plus utilisée depuis les olympiques."

Site : rds.ca

Montréal 1976: un héritage mitigé

Une icône controversée

Le Parc olympique, situé à deux pas de la station de métro Pie IX, sur la Ligne verte, témoigne de la frénésie de cet été-là. Le stade et sa tour de 165 mètres inclinée à 45°, la plus haute du genre au monde. Une fierté pour certains, un souvenir douloureux pour d'autres. Plus d'un milliard de dollars auront été nécessaires pour la construction de cette infrastructure, comme l'a révélé le rapport du juge Albert Malouf en 1980 (voir note), contre les 310 millions prévus à l'origine. Ce n'est qu'en 2006 que la métropole finira d'éponger cette dette.

«On connaît le désastre. Le stade est aujourd'hui très peu utilisé. Il avait été conçu pour l'événement et pour que les équipes de baseball, les Expos de Montréal, et les Alouettes, au football (américain, nldr), l'utilisent par la suite. C'est ce qu'il s'est passé pendant un certain temps. Mais ensuite, ils ont préféré aller jouer ailleurs», explique Paul Foisy du Centre d'histoire de Saint-Hyacinthe et rédacteur en chef de Sport et société. Aujourd'hui, l'activité sportive du stade se résume, pour l'essentiel, à son Centre sportif, essentiellement tourné vers la natation grand public.

De manière générale, la destruction, l'inoccupation et la réaffectation de beaucoup des infrastructures olympiques à des fins autres que sportives ont été largement mises en cause au cours des années qui ont suivi les Jeux de Montréal, à l'image du vélodrome, transformé en l'actuel Biodôme. Tout aussi décriée, la construction d'un nouveau stade, plus modeste, pour héberger l'équipe de soccer de la ville (l'Impact de Montréal), juste à côté du stade olympique. Le **Complexe sportif Claude-Robillard**, construit pour les épreuves de handball et de water-polo, ainsi que de centre d'entraînement multisports, constitue certainement le meilleur et l'un des seuls exemples d'une infrastructure sportive d'excellence imaginée sur le long terme.

Pour autant, c'est au stade que les meilleurs athlètes amateurs de la province ont été récompensés en mai 2016, lors d'un gala organisé en l'honneur du 40^e anniversaire de l'organisation des Jeux à Montréal. À cette occasion, Michelle Gendron, alors coordinatrice aux communications de Sports Québec, a rappelé qu'il est «souvent question des coûts élevés de construction lorsqu'on fait référence aux Jeux de 1976, mais les gens oublient trop vite qu'ils ont constitué un moment clé dans le développement du sport au Québec. Ça s'est traduit par une présence massive d'athlètes québécois au sein des délégations olympiques canadiennes.»

Paul Foisy abonde dans ce sens. Pour l'auteur d'une biographie consacrée au marathonien Gérard Côté, l'héritage des JO ne saurait être résumé à la dette qu'ils ont générée. Leur impact social n'en a pas moins été positif et durable.

Un coup de pouce décisif au développement du sport au Québec

Les Jeux olympiques de 1976 à Montréal ont permis de mettre en lumière certains sports réservés jusque-là à une population majoritairement anglophone. «Pour les Canadiens français, avant les années 1960, le monde sportif se résumait beaucoup au hockey en hiver et au baseball à l'été. Quand les JO sont arrivés, cela a permis aux autorités de démocratiser certains sports totalement méconnus au Québec.»

Selon le chercheur en histoire, les Québécois ont pu en découvrir davantage sur les sports comme le handball, la course à pied, le basketball, la natation et bien sûr la gymnastique, médiatisée grâce aux exploits d'une jeune Roumaine de 14 ans, Nadia Comaneci.

15 juillet 2019 par A. David
Site : Immigrant Québec

Sources :

- <https://parcolympique.qc.ca/le-76/ca-bouge-au-parc/2021/07/les-4-5-ans-du-parc-souvenirs-de-1976/>
- https://fr.wikipedia.org/wiki/Village_olympique_de_Montr%C3%A9al#/maplink/1
- https://fr.wikipedia.org/wiki/Jeux_olympiques_d%27%C3%A9t%C3%A9_de_1976#Pol%C3%A9mique_sur_le_co%C3%BBt_des_constructions
- https://earth.google.com/web/search/montr%C3%A9al/@45.55916823,-73.55224248,27.17538516a,1275.26220392d,60y,39.65553755h,0t,0r/data=CigiJgokCWuUAzQEsDdAEWuUAzQEsDfAGZmdgpwSiUVAIZedgpwSqU_A
- https://stillmed.olympic.org/Documents/Reports/Official%20Past%20Games%20Reports/Summer/1976/FRA/1976-RO-S-Montreal-Vol_1_III.pdf
- <https://ville.montreal.qc.ca/memoiresdesmontrealais/le-village-olympique-dhier-aujourd'hui>
- <https://www.lapresse.ca/maison/immobilier/201602/08/01-4948337-les-pyramides-de-montreal.php>
- <https://numerique.banq.qc.ca/patrimoine/details/52327/3127149?docref=J6gUGWBICQNeMQESOORsNQ>
- <https://parcolympique.qc.ca/a-propos/montreal-ville-olympique/la-construction/>
- <https://www.emporis.fr/buildings/112380/village-olympique-i-montreal-canada>
- <https://www.aidevillageois.org/le-village-olympique>
- <https://www.capreit.ca/fr/appartements-a-louer/montreal-qc/the-olympic-village/>
- <https://boowiki.info/art/stades-de-base-ball-du-canada/stade-olympique-a-montreal.html>
- https://fr.wikipedia.org/wiki/Jeux_olympiques_d%27été_de_1976
- <https://www.google.fr/intl/fr/earth/>

ARTICLES

<https://immigrantquebec.com/fr/actualites/actualites/que-reste-t-ildesjeux-olympiques-de-montreal>

<https://ville.montreal.qc.ca/memoiresdesmontrealais/le-village-olympique-dhier-aujourd'hui>

<https://ville.montreal.qc.ca/memoiresdesmontrealais/le-parc-olympique>

<https://www.rds.ca/montreal-1976-un-heritage-mitige-1.164604>

<https://urbania.ca/article/village-olympique-de-montreal-un-monde-grouille-sous-les-pyramides>

https://boowiki.info/art/stades-de-base-ball-du-canada/stade-olympique-a-montreal.html#Voci_correlate